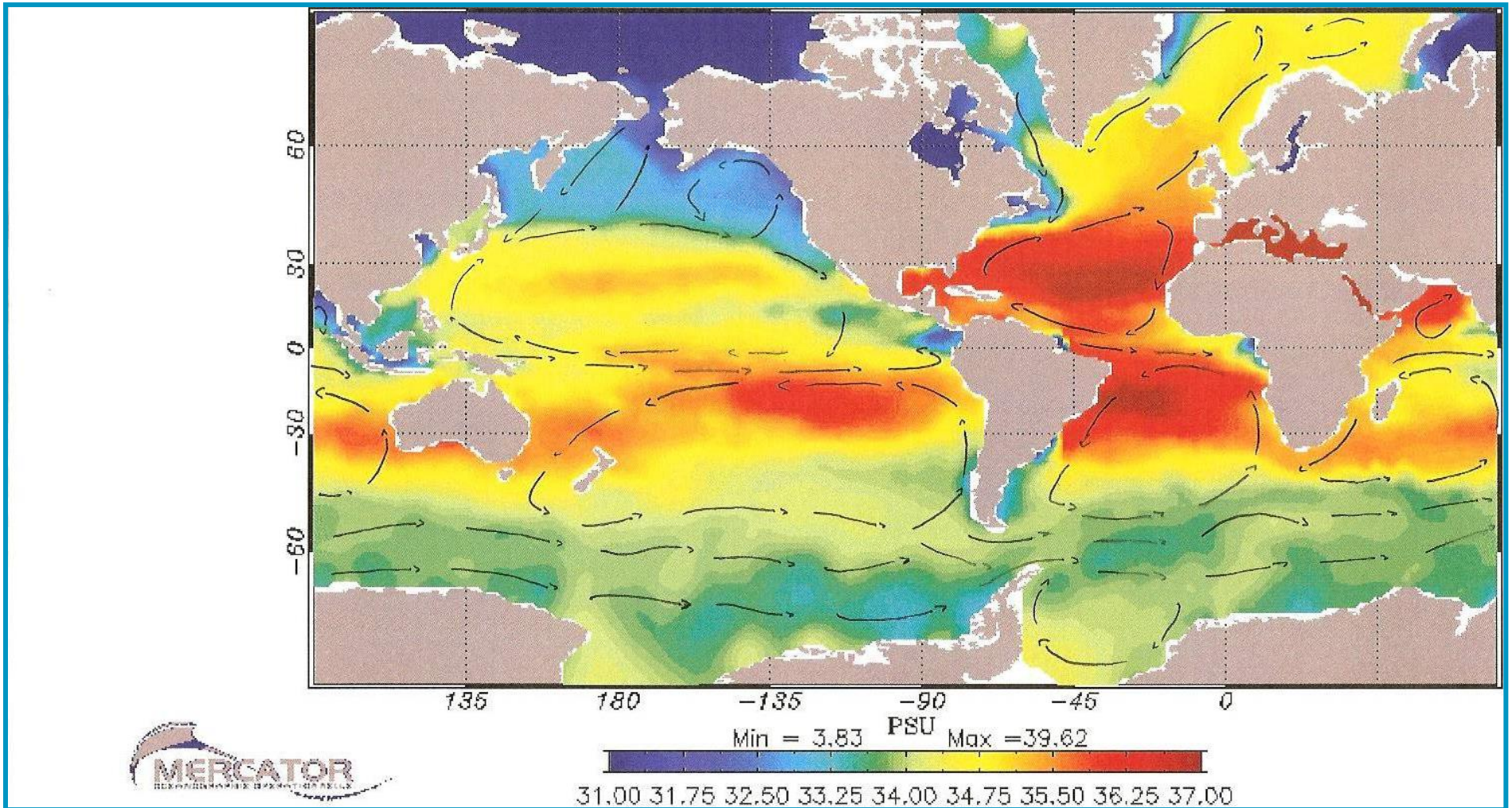
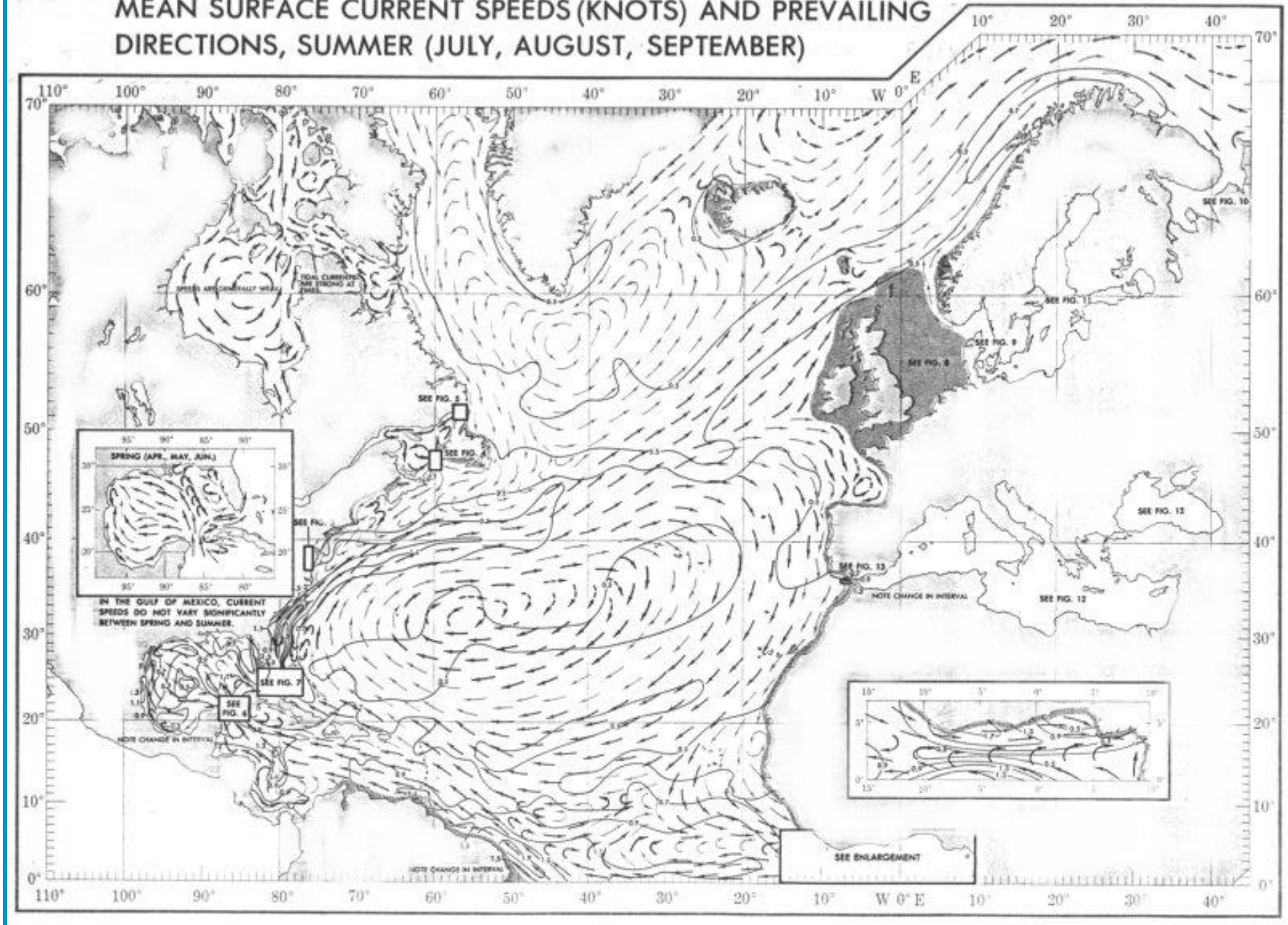


Kaart 1. Legende van de kaart met vindplaatsen van de badeendjes: een geel badeendje stelt een vindplaats voor, de locatie van het schip toont de plaats waar de container over boord viel.



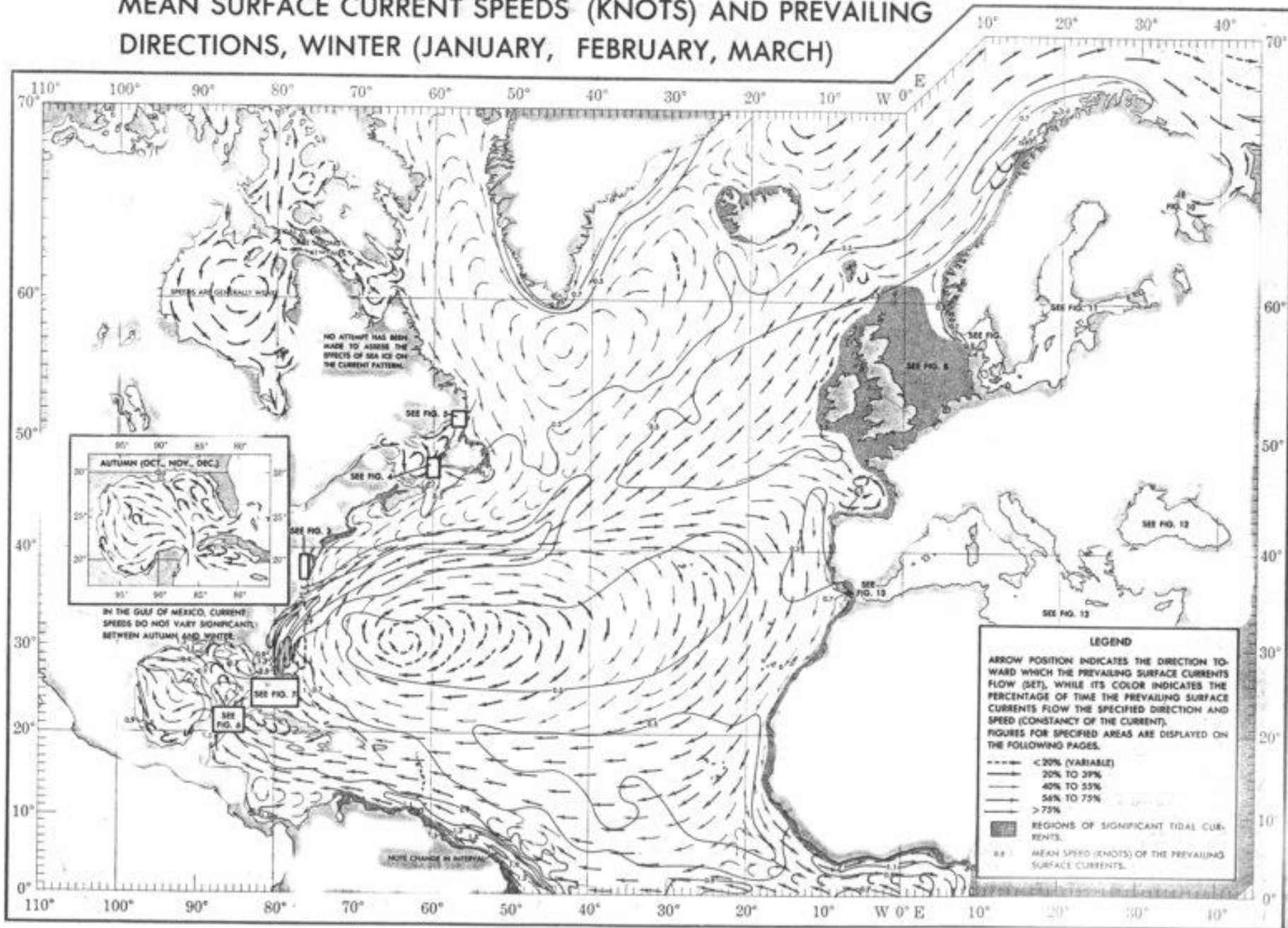
Kaart 2. Zoutgehalte van de oceanen (MERCATOR).

MEAN SURFACE CURRENT SPEEDS (KNOTS) AND PREVAILING DIRECTIONS, SUMMER (JULY, AUGUST, SEPTEMBER)

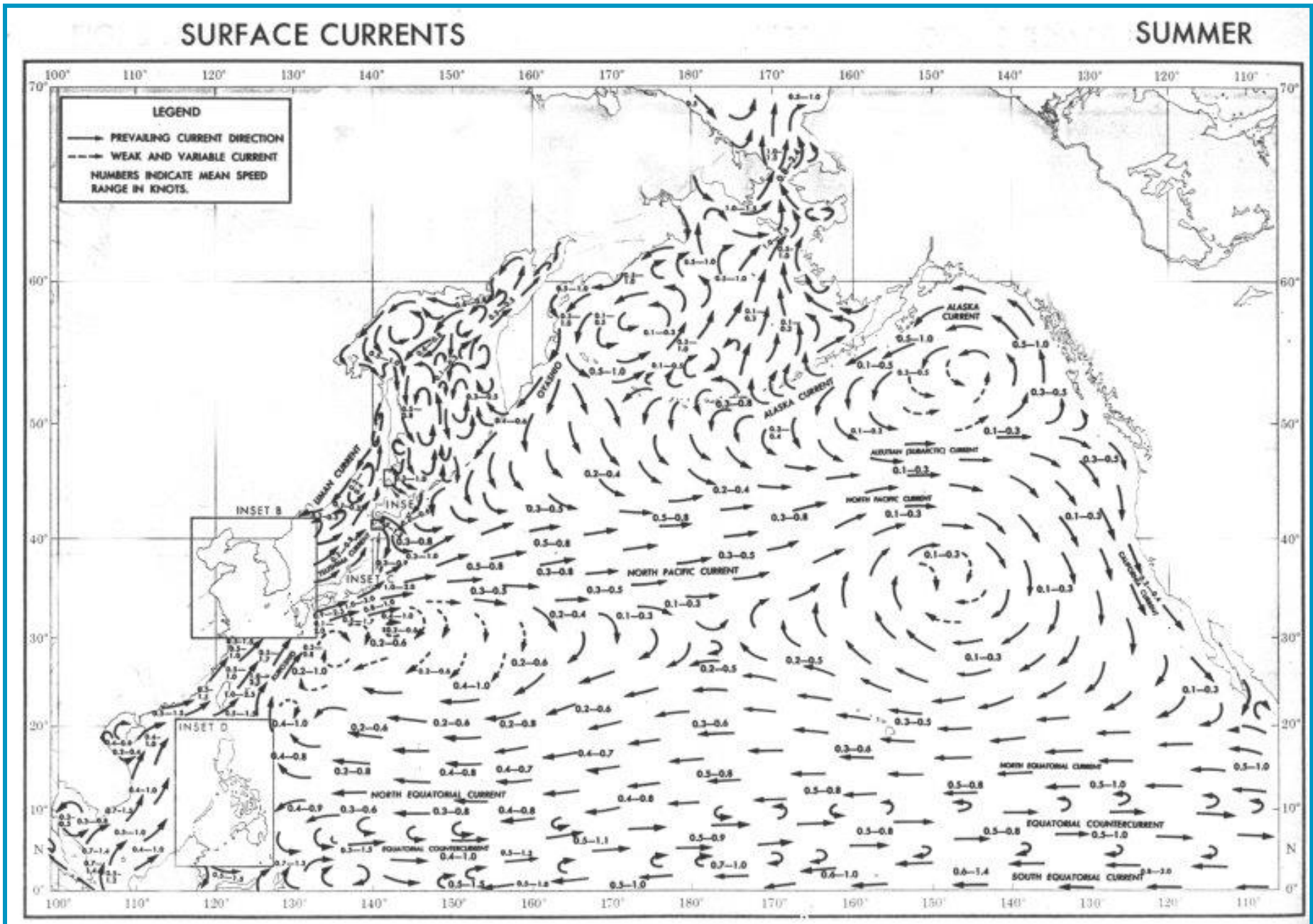


Kaart 3. Noord-Atlantische oceaanstromingen tijdens de zomer (MEER).

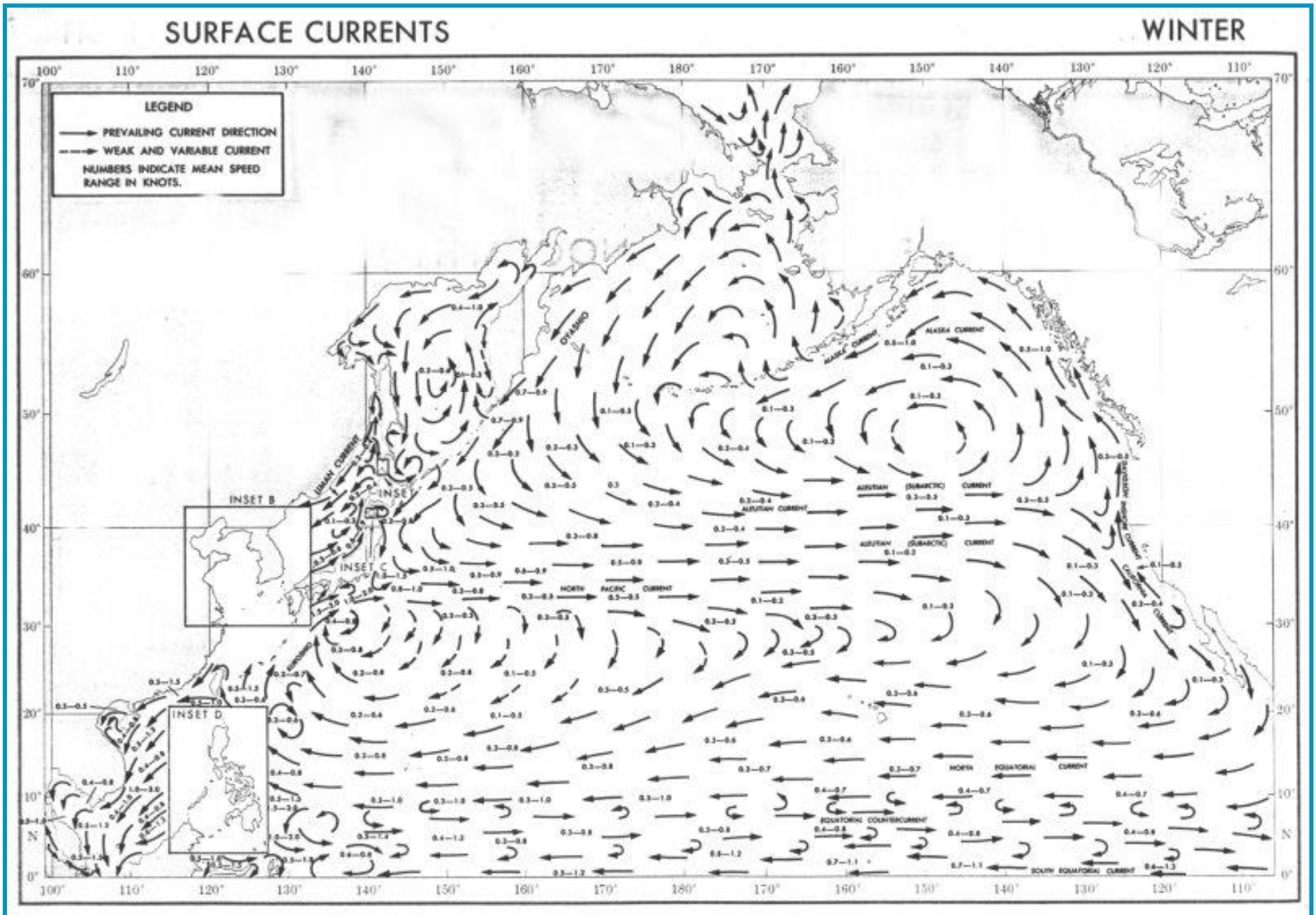
MEAN SURFACE CURRENT SPEEDS (KNOTS) AND PREVAILING DIRECTIONS, WINTER (JANUARY, FEBRUARY, MARCH)



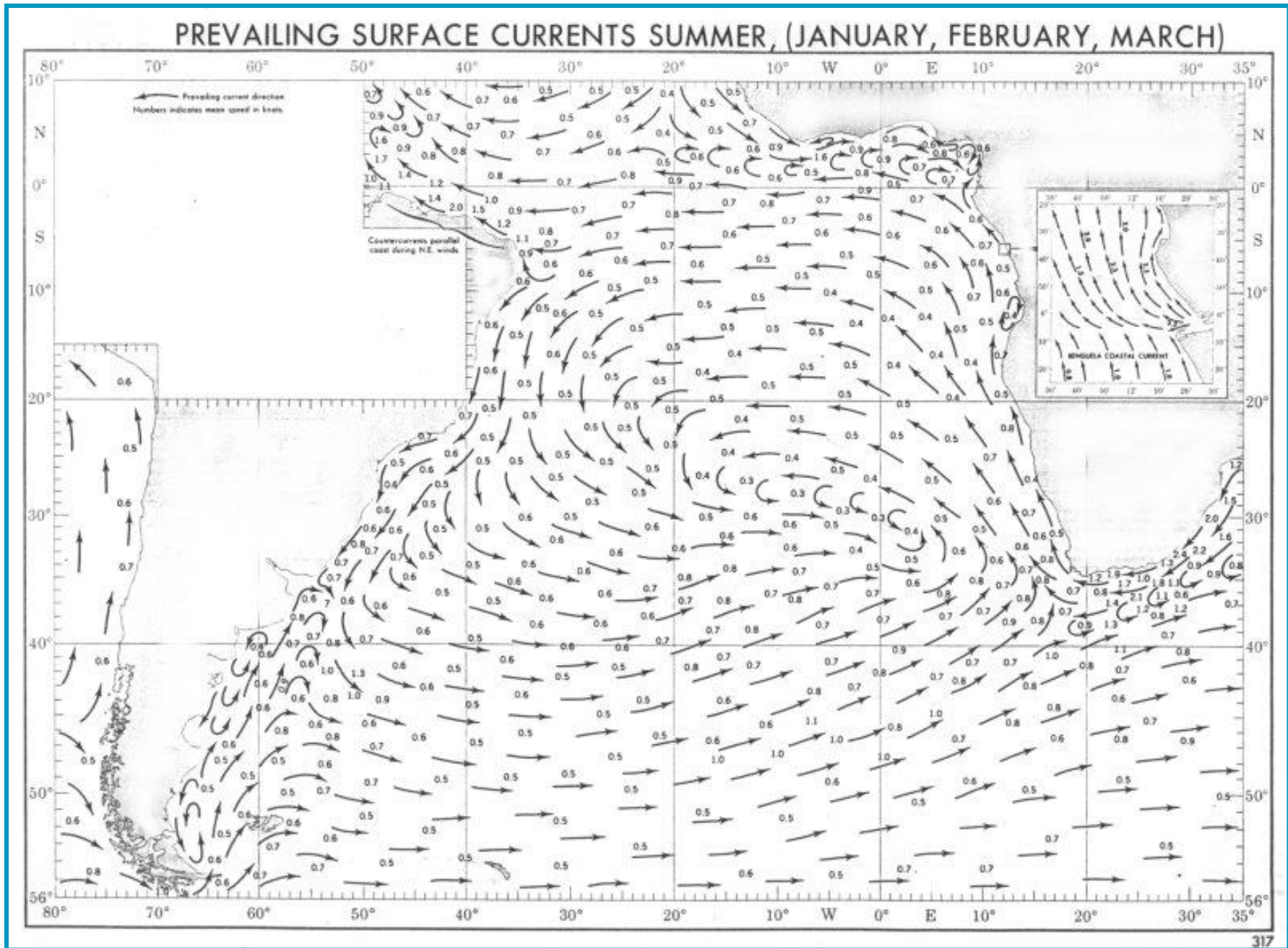
Kaart 4. Noord-Atlantische oceaanstromingen tijdens de winter (MEER).



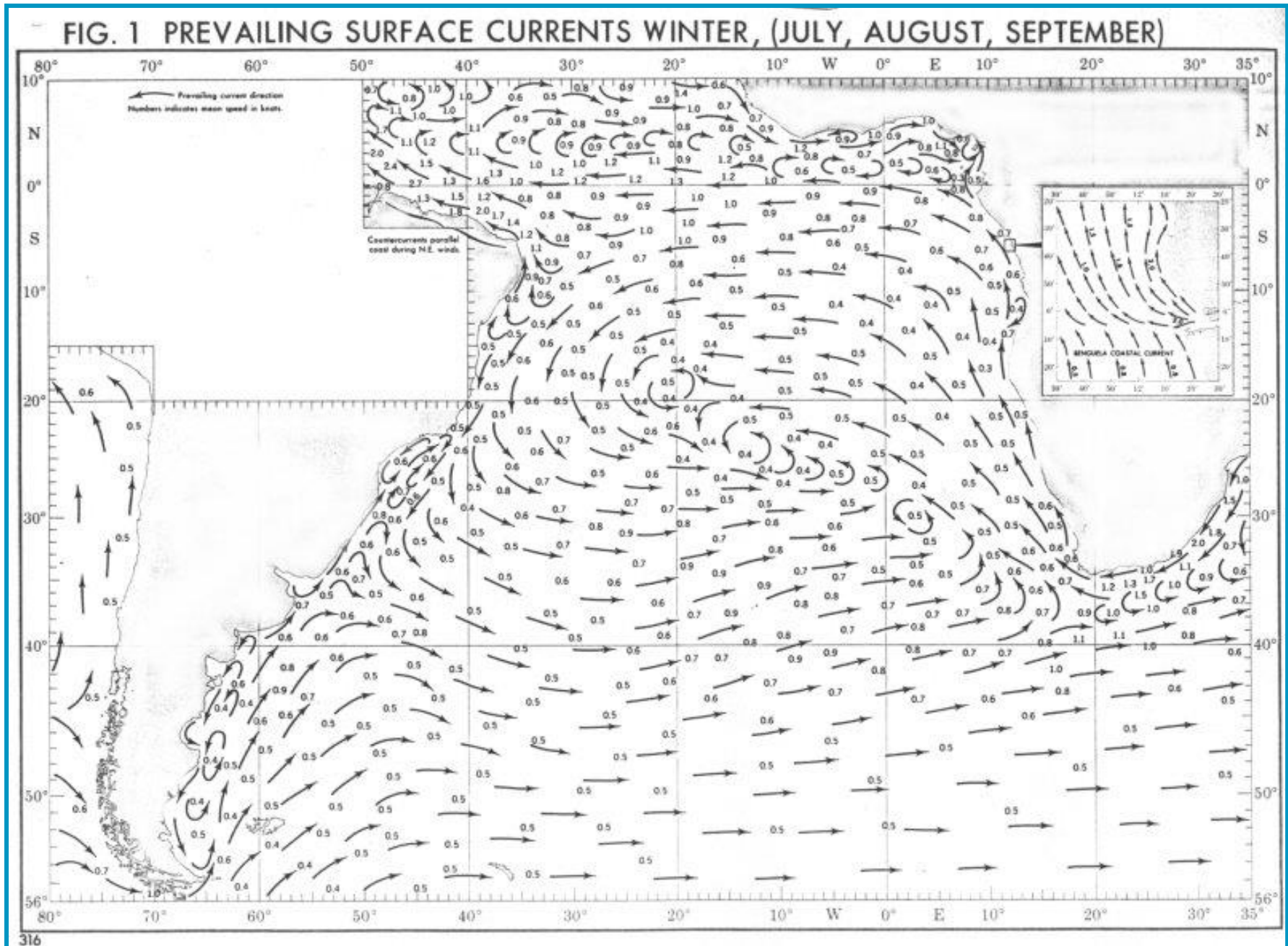
Kaart 5. Noord-Pacifische oceanstromingen tijdens de zomer (MEER).



Kaart 6. Noord-Pacifische oceanstromingen tijdens de winter (MEER).

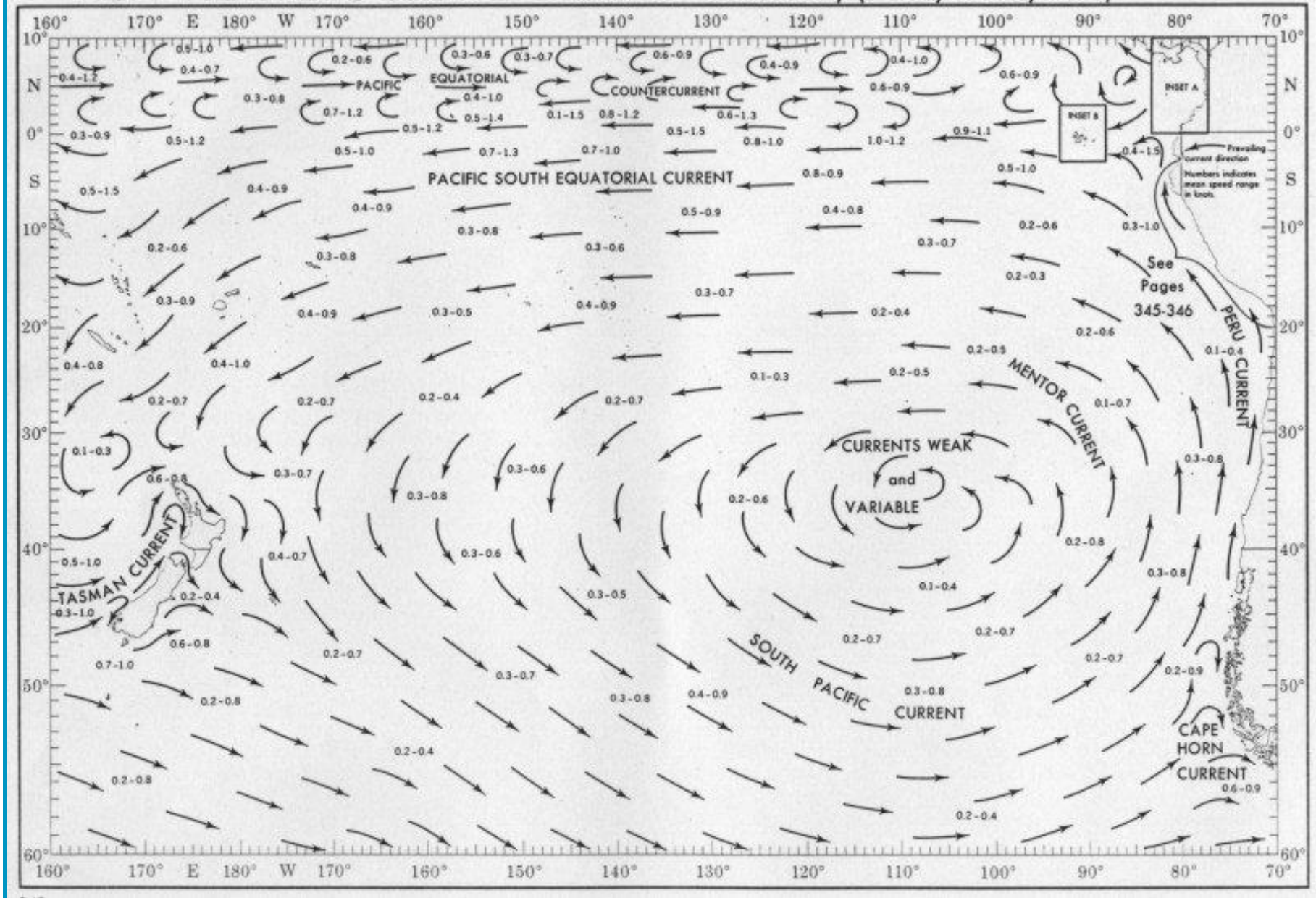


Kaart 7. Zuid-Atlantische oceaanstromingen tijdens de zomer (januari, februari, maart) (MEER).

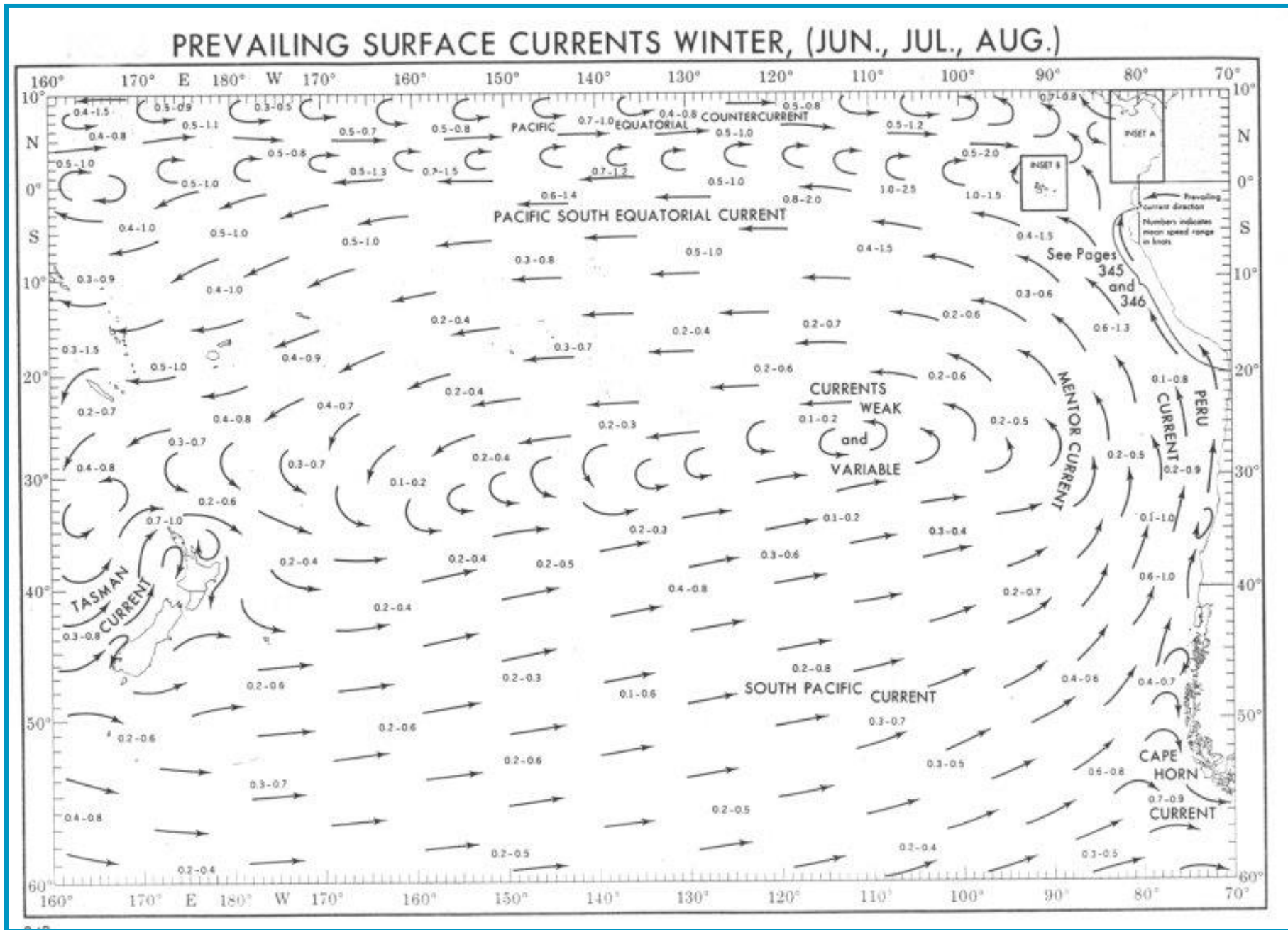


Kaart 8. Zuid-Atlantische oceaanstromingen tijdens de winter (juli, augustus, september) (MEER).

FIG. 1 PREVAILING SURFACE CURRENTS SUMMER, (DEC., JAN., FEB.)



Kaart 9. Zuid-Pacifische oceanstromingen tijdens de zomer (december, januari, februari) (MEER).



Kaart 10. Zuid-Pacifische oceaanstromingen tijdens de zomer (juni, juli, augustus) (MEER).